

# WALDABSTANDSLINIENPLAN NIDERFELD

1:500

## Öffentliche Auflage

Vom Gemeinderat festgesetzt am

Namens des Gemeinderates  
Der Präsident:

Die Sekretärin:

Von der Baudirektion genehmigt am



Für die Baudirektion:

BDV-Nr.






**SUTER  
VON KÄNEL  
WILD**  
Planer und Architekten AG  
Förlibuckstrasse 30, 8005 Zürich  
+41 44 315 13 90, www.skw.ch

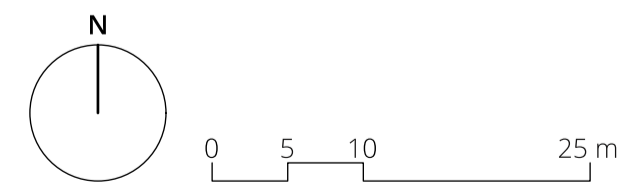
32626 - 29.8.2023

### Festlegungen

-  projektierte Waldabstandslinie
-  rechtskräftige Waldabstandslinie

### Informationsinhalte

-  rechtskräftige Waldgrenze
-  Aufhebung bestehende Eigentums Grenzen
-  Neue Eigentums Grenze
-  Bauzone
-  Wald



Bearbeitung: Natasha Puga  
Das Druckdatum entspricht dem Erstellungsdatum.

Grundlagedaten  
Amtliche Vermessung: ARE, GIS Kanton Zürich vom 18. April 2019  
Nutzungsplanung: ARE, GIS Kanton Zürich vom 18. April 2019

Die Daten der Fixpunkte, Grenzpunkte und Einzelpunkte sind nach den gültigen Genauigkeits- und Zuverlässigkeitsanforderungen der amtlichen Vermessung bestimmt. Die Bodenbedeckung, Gebäude und Einzelobjekte dienen lediglich der Orientierung. Ihre Lage beruht auf einfachen Messungen ohne Kontrolle, weshalb für deren Richtigkeit keine Gewähr durch den Geometer besteht.

