

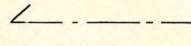
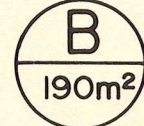
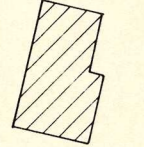
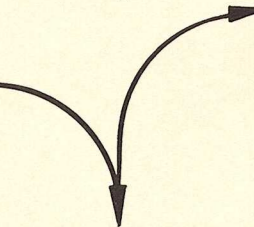


LEGENDE :

-  Perimeter Gestaltungsplan
-  Abgrenzung Baubereiche
-  Rechtskräftige Verkehrsbaulinie
-  Baubereich Art.4 Abs.2
Max. Gebäudegrundfläche Art.4 Abs.2
-  Bestehende Gebäude
-  Zugangsbereiche

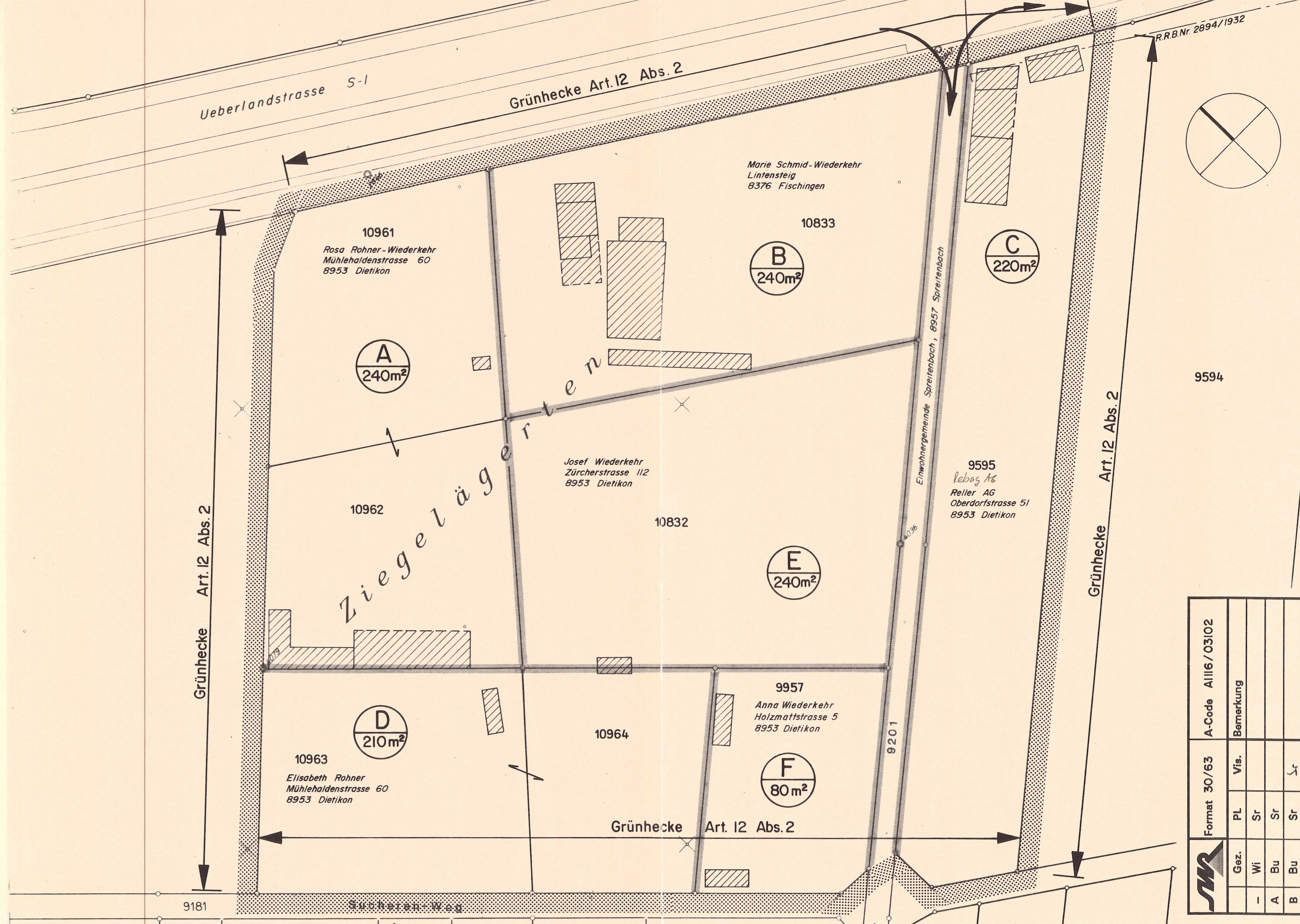
Die Lage der Gebäude entspricht nicht den Genauigkeitsanforderungen der Grundbuchvermessung

STADT DIETIKON
ÖFFENTLICHER GESTALTUNGSPLAN ZIEGELÄGERTEN

SITUATION 1:500

Projekt

Datum 7.4.1994 Rev. A 23.4.1996 B 5.1.1998 Auftrags-Code A1116/03102



Format 30/63		A-Code A1116/03102	
Gez.	PL	Vis.	Bemerkung
Wi	Sr		
Bu	Sr		
Bu	Sr		