

Stadt Dietikon

Privater Gestaltungsplan Fondli

Situationsplan 1:1000

7. Juni 2016

Grundeigentümerschaft:


Dietikon, 23.12.16

Erich Keller
Sucherenweg 3, 8953 Dietikon

Charlotte Ida Keller-Müller
Sucherenweg 3, 8953 Dietikon

Für den Grundeigentümer:
Erich Keller

Für die Grundeigentümerin:
Charlotte Ida Keller-Müller





Katharina Bollinger
Spreitenbacherstrasse 5, 8953 Dietikon

Andrea Spahn
~~Regione Valloria 28, 15011 Acqui Terme (I)~~
Spreitenbacherstr. 4, 8953 Dietikon

Für die Grundeigentümerin:
Katharina Bollinger

Für die Grundeigentümerin:
Andrea Spahn





Mit Zustimmung vom Stadtrat:

Dietikon, 11. Juli 2016

Der Stadtpräsident:
Otto Müller

Die Stadtschreiberin:
Karin Hauser






Mit Zustimmung vom Gemeinderat:

Dietikon, - 8. Dez. 2016

Der Ratspräsident:
Jörg Dätwyler


Der Ratssekretär:
Uwe Krzesinski





Von der Baudirektion genehmigt am:
BDV Nr. 0187/17

Zürich, - 5. April 2017










Für die Baudirektion:


Koordinatenverzeichnis Baubereiche








(Amtliche Vermessung LV95)

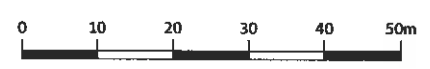
Punkt Nr.	x - Koordinate	y - Koordinate
1	2'671'406.468	1'251'254.347
2	2'671'447.404	1'251'203.856
3	2'671'420.217	1'251'181.813
4	2'671'379.281	1'251'232.305
5	2'671'471.427	1'251'182.278
6	2'671'476.959	1'251'175.409
7	2'671'468.303	1'251'167.603
8	2'671'462.351	1'251'174.529
9	2'671'459.137	1'251'159.338
10	2'671'452.968	1'251'166.517
11	2'671'441.101	1'251'170.816
12	2'671'457.159	1'251'152.495
13	2'671'440.083	1'251'137.526
14	2'671'424.221	1'251'155.620
15	2'671'473.249	1'251'134.138
16	2'671'467.537	1'251'128.758
17	2'671'457.307	1'251'117.877
18	2'671'455.032	1'251'115.457
19	2'671'423.649	1'251'083.874
20	2'671'386.039	1'251'121.247
21	2'671'396.907	1'251'131.032
22	2'671'392.216	1'251'136.243
23	2'671'418.883	1'251'160.088
24	2'671'423.495	1'251'154.970
25	2'671'459.081	1'251'113.856
26	2'671'481.727	1'251'091.981
27	2'671'476.699	1'251'088.195
28	2'671'448.638	1'251'059.038
29	2'671'426.486	1'251'081.055
30	2'671'378.010	1'251'139.490
31	2'671'388.773	1'251'127.649
32	2'671'380.701	1'251'119.505
33	2'671'445.133	1'251'055.400
34	2'671'432.277	1'251'042.042
35	2'671'360.028	1'251'121.410
36	2'671'482.299	1'251'168.778
37	2'671'491.036	1'251'157.930
38	2'671'475.802	1'251'144.121
39	2'671'466.599	1'251'154.621
40	2'671'498.945	1'251'148.109
41	2'671'504.379	1'251'141.362
42	2'671'514.663	1'251'134.807
43	2'671'516.799	1'251'127.806
44	2'671'513.249	1'251'121.076
45	2'671'501.688	1'251'109.806
46	2'671'497.765	1'251'105.669
47	2'671'477.333	1'251'128.368
48	2'671'481.576	1'251'132.364
49	2'671'359.861	1'251'216.560
50	2'671'400.797	1'251'166.068
51	2'671'473.079	1'251'127.944
52	2'671'495.306	1'251'103.076
53	2'671'491.534	1'251'099.099

Verbindlicher Inhalt

-  Geltungsbereich
-  Baubereiche A - G und I - II
-  Freifläche
-  Springfläche
-  Ökologische Ausgleichsmassnahme
-  Verkehrsfläche
-  Bereich für Parkplätze
-  Abstellfläche für Pferdetransporter
-  Fusswege (Lage Schematisch)

Informationsinhalt

-  Richtprojekt Bauten und Anlagen inkl. Beleuchtung
-  Bestehende Bauten und Anlagen inkl. Beleuchtung
-  Abbruch
-  Baulinie
-  Strassenabstand
-  Uferstreifen nach Übergangsbestimmungen GschV
-  Ökologisch und landschaftlich wertvolle Elemente



DATUM	MSTB.
7. Juni 2016	1:1000
DARSTELLUNG	GEZEICHNET
Situationsplan	ta
DOK.-BEZ.	
13042_08_160607_Plan.vwx	

Planwerkstadt AG
 Raumplanung · Prozesse · Städtebau
 Binzstrasse 39
 CH-8045 Zürich
 www.planwerkstadt.ch
 +41 (0)44 456 20 10

