

- Sammelstellen**
1. Schulhaus Luberzen, Schöneggstrasse 156
 2. Pfarreizentrum St. Josef, Urdorferstrasse 42
 3. Ref. Kirchgemeindehaus, Poststrasse 50
 4. Schulhaus Steinmürli, Römerstrasse 13
 5. Stadthalle, Fondlistrasse 15



LEGENDE

- Überflutungsgebiet
- Gemeindegrenze
- Kantons- und Gemeindegrenze
- Sicherer Warteraum
- Fluchtrichtung


INFORMATIONEN

Stadt Dietikon


Technische Auskünfte

Tel: 044 741 18 46

Email: gfo@dietikon.ch



ALLGEMEINER ALARM




1min Max. 5 min 1min

Regelmässig auf- und absteigender Ton, Dauer 1 min, wird innert 5 min 1x wiederholt

- Radio hören
- Anweisungen der Behörde befolgen
- ➤ Nachbarn informieren

WASSERALARM



10 Sek. 20 Sek. 10 Sek. 20 Sek. 12x

12 tiefe Dauertöne von je 20 Sekunden Dauer im Abstand von 10 Sekunden = 6 Minuten Wasseralarm

- Gefährdetes Gebiet sofort verlassen
- Örtliche Merkblätter beachten und Anweisungen der Behörden befolgen
- ➤ Verlassen Sie sofort ihre Wohnung und suchen Sie die nächstgelegene Anhöhe bzw. den nächstgelegenen sichern Warteraum
- Durchqueren Sie keine Überflutungszonen, weder zu Fuss noch im Fahrzeug!